Образец по чл. 53, ал. 6 от НСГ

Изготвил: Красимир Александров
/име, фамилия,/ подпис
дата: 14.05.23 г.,
№ и дата на удостоверението за упражняване на лесовъдска практика: 7239 / 25.06.2012 г.

Одобрил:
инж. Красимир Цанков
/име, фамилия,/ подпис
дата: 18.04.2024 г.,
№ и дата на удостоверението за упражняване на лесовъдска практика: 9848 / 23.09.2013 г.

ТЕХНОЛОГИЧЕН ПЛАН № 1

За добив на дървесина от отдел 46 подотдел "9"
На ТП ДГС АЛАБАК */попълва се само за държавни гори/*
Община Велинград; Землище Велинград;
имот с (кадастрален идентификатор/КВС) №....., */попълва се само за недържавни гори/*

I. Схема за добива на дървесина от насаждението

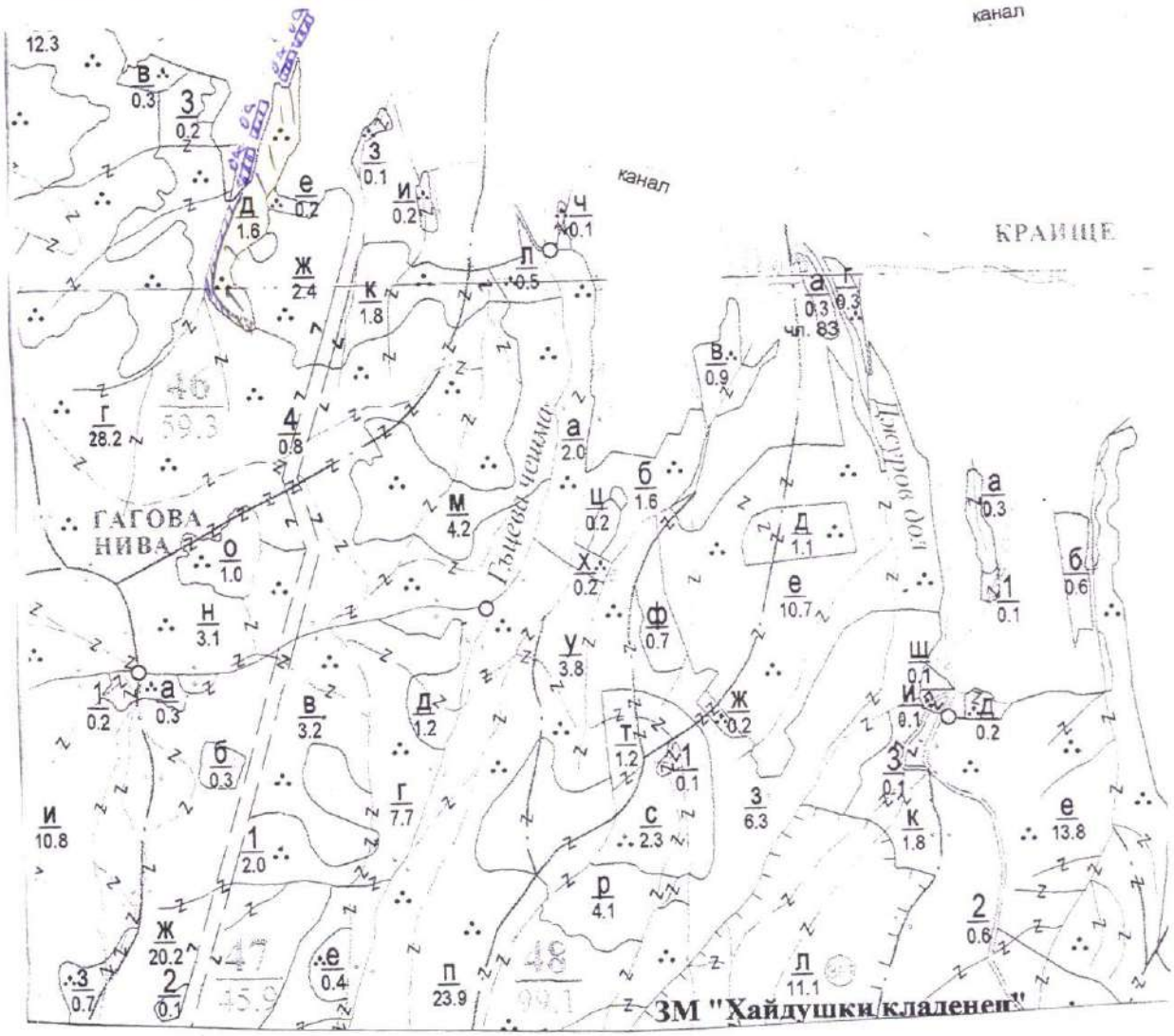

Легенда:

- ± ± ± ± проектирани коларски вр. извозни пътища
- - - - - - - съществуващи извозни пътища
- ═══ съществуващ автомобилен път
- ~~~~~ технологична просека
- насаждение
- О място за отпадъци
- » » » » проектирани тракторни вр. извозни пътища
- ▲ ▲ ▲ временен склад м. Бачовица
- xxxxxx трасе на въжена линия
- =+=+=+= проектиран автомобилен път
- немаркирана част - буферни зони
- X място за смяна на ГСМ

На схемата задължително се нанасят контурите на насаждението/имота, съществуващите и проектирани временни горски пътища, технологичните просеки, просеките за въжени линии, извозни пътища, временни складове както и връзката им със съществуващата автомобилна пътна мрежа.

II. Характеристика на насаждението

1.Вид на сечта ...Буквица.../ интензивност 25...%
Втори вид сеч ...../ интензивност .....%
2.Площ на подотдела ...16...ха. Размер на сечището...1,5..... ха.
3.Състав по план/програма...2.бук.; бб.3;....., действителен...2.бк.4; 3.гр.5; бр.1;
4.Запас на 1 ха: с клони...306.....куб.м/ха , без клони ..270.....куб. м/ха.
5.Среден наклон на терена ..15.....градуса.
6.Очакван добив от маркираната дървесина .....27.....лежаща маса, куб.м.

дърв. вид / категория	2.бор	5.бор	3ъб		дърв. вид / категория	2.бор	5.бор	3ъб		дърв. вид / категория	2.бор	5.бор	3ъб	
едра	1	1	–		дребна	–	–	–		вършина	1	–	3ъб	
средна	6	2	–		дърва	3	1	13		отпад	1	–	–	

7.Наличие и характеристика на подраста преди сечта (състав, възраст, средна височина, % на покритие)
.....3ъб 7 г 2 м 60%.....
.....

8.Средно извозно разстояние ..300.....м.

9.Други характеристики на насаждението / *подчертава се вярното*/ – **вододайна зона, горна граница на гората, скално-урвест терен с наклон над 30 ^{0}, защитна ивица на ЖП линия, защитна ивица край река, 200 м около хижа, техн. пр. борба с ерозия, Натура 2000, защитени територии, семепроизводствено н-я, ловностоп. територия, курортна гора, зелена зона, токовища, сватбовища, надлесни дървета, сервитути, защитени видове, описани в доклада за ГВКС, мъртва дървесина, биологично разнообразие и др.**
.....
ГВКС: 2.

III. Технологични указания

1.Дървесината в насаждението да се добива при спазване на технологичната схема по т. I

2.Сечта ще се извършва с **БМТ.**

Кастренето на отсечените стъбла ще се извършва / *подчертава се вярното*/ **- в сечище / на временен склад.**
Разкрояването на стъблата ще се извършва / *подчертава се вярното*/ - **в сечище / на временен склад.**

3.Извозът от сечището до временните складове ще се осъществява с / *подчертава се вярното*/ - **животинска тяга / ~~трактор на~~ дълги секции / къси секции / сортименти / с влачене по терена / изцяло натоварени.**
Ще се използват техники и технологии, които да не нарушават земната повърхност.
Пресичането на водните течения ще става перпендикулярно, като се изградят помощни съоръжения (мостове, проходи и скари) / Няма да се пресичат водни течения./ *подчертава се вярното*/ .

4.Проектирани нови горски автомобилни пътища съгласно Наредба 5 за строителството в горските територии без промяна на предназначението им: дължина .....м. широчина .....м.

5.Изграждане и ремонт на временни извозни горски пътища:
5.1 Тракторни – разстояние между тях ...м (не по-малко от 40 м), дължина…м, широчина 4 м.
5.2 Коларски - разстояние между тях.....м (не по-малко от 40 м), дължина .....м, широчина ... м

6.Просеки за въжени линии: ..... бр.
допустимо разстояние между просеките ..... м., дължина ..... м., широчина ..... м.

7.Направа на технологични просеки .....бр.
допустимо разстояние между тях .....м., дължина .....м., широчина ..... м.

8.Изграждане на нови временни складове (бр., площ в ха)
Брой складове ..... бр., площ .....ха. Изграждането им ще става извън заливните зони на реките и пътно платно на горските пътища.

9.Мерки за опазване на оставащите на корен дървета, подраста, младиняка и почвата.
Дърветата, подлежащи на сеч, ще се повалят в посока, свободна от подраст, младиняк и стоящи дървета.
При извоза оставащите на корен дървета ще се опазват от нараняване.

10.Начини за почистване на сечището
Разхвърляне на клоните и вършината върху цялата площ на насаж.
Няма да се допуска оставяне на остатъци от сечта на разстояние по-малко от 20 м от краищата на пътното платно на пътищата от РПМ, на горските пътища, и на разстояние, не по-малко от 5 м от краищата на останалите автомобилни пътища, както и да не попадат във водните течения.

11.Други указания:
Извозената на временните складове дървесина ще се окачествява, кубира, надписва и складира на лонгони без да се допира до стоящи дървета. Технологичната такава и дървата за огрев ще се подреждат на фигури.
Зареждането с ГСМ ще става само на определените за целта места. Всички горивосмазочни и битови отпадъци ежедневно ще се събират, изнасят извън горските територии и изхвърлят на определените за това места.

12.Всички операции по подготвителните и основните работи **ще се извършват съгласно изискванията на Правилника за здравословни и безопасни условия на труд в горите и правилата за противопожарна безопасност в горите. Обектите се оборудват с противопожарни средства съгласно Наредба № 8 от 11.05.2012 г.**

ЗАПОЗНАТ с технологичния план: ...../попълва се след издаването на позволителното за сеч/
Лицето по чл. 108, ал. 2 от ЗГ, на което е издадено позволително за сеч № .....
.....
/ трите имена, подпис, дата /
№ и дата на удостоверението за упражняване на лесовъдска практика: .....

Образец по чл. 53, ал. 6 от НСГ

Изготвил: Мирослав Бетчеров
пом. лесничей МБУ
/име, фамилия,/ подпис
дата: 30.08.23
№ и дата на удостоверението за упражняване на лесовъдска практика: 10308/24.02.2014 г.

Одобрил: [signature]
инж. Хрисимир Шорков
/име, фамилия,/ подпис
дата: 18.03.2024 г.,
№ и дата на удостоверението за упражняване на лесовъдска практика: 9848/23.09.13 г.

ТЕХНОЛОГИЧЕН ПЛАН № 1

За добив на дървесина от отдел 47 подотдел в
На ТП ДГС АЛАБАК /попълва се само за държавни гори/
Община Велинград; Землище Велинград;
имот с (кадастрален идентификатор/КВС) №....., /попълва се само за недържавни гори/

I. Схема за добива на дървесина от насаждението

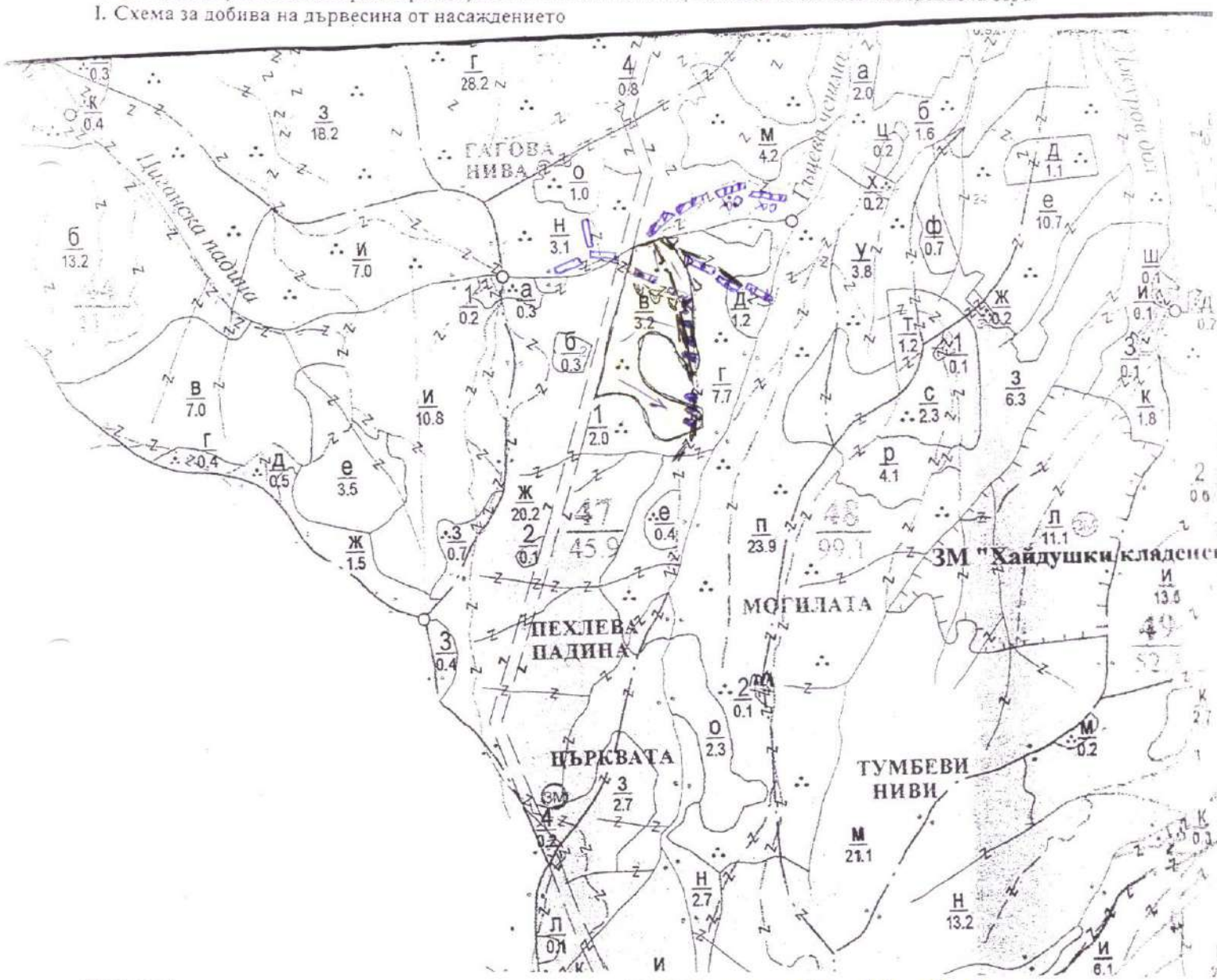

± ± ± ±	проектирани коларски вр. извозни пътища		посока на извоз
- - - - - -	съществуващи извозни пътища (за ремонт)	▲ ▲ ▲	временен склад М. Баговица
	съществуващ автомобилен път	xxxxxx	трасе на въжена линия
	технологична просека		проектиран автомобилен път
	насаждение		немаркирана част
O	място за отпадъци	X	място за смяна на ГСМ

На схемата задължително се нанасят контурите на насаждението/имота, съществуващите и проектирани временни горски пътища, технологичните просеки, просеките за въжени линии, извозни пътища, временни складове

II. Характеристика на насаждението

1.Вид на сечта Прореждане / интензивност 15 %

Втори вид сеч ..... / интензивност .....%

2.Площ на подотдела 3,2 ха. Размер на сечището 3,2 ха.

3.Състав по план/програма ббор 7, 2б, 2 зуб, 1 действителен 2 б 7, б.бор 2, зуб. 1.

4.Запас на 1 ха: с клони 218 куб.м/ха , без клони 194 куб. м/ха.

5.Среден наклон на терена 15 градуса.

6.Очакван добив от маркираната дървесина 57 лежаща маса, куб.м.

дърв. вид / категория	б.бор	2-бор	зуб		дърв. вид / категория	б.бор	2б	зуб		дърв. вид / категория	б бор	2б	зуб	
едра	7	1	–		дребна	–	3	–		вършина	2	3	1	
средна	9	17	–		дърва	6	8	6		отпад	4	6	–	

7.Наличие и характеристика на подраста преди сечта (състав, възраст, средна височина, % на покритие) бб. 7, 2б, 2, зуб 1

8.Средно извозно разстояние 200 м.

9.Други характеристики на насаждението / *подчертава се вярното*/ – вододайна зона, горна граница на гората, скално-урвест терен с наклон над 30 ^{0}, защитна ивица на ЖП линия, защитна ивица край река, 200 м около хижа, техн. пр. борба с ерозия, Натура 2000, защитени територии, семепроизводствено н-я, ловностоп. територия, курортна гора, зелена зона, токовища, сватбовища, надлесни дървета, сервитути, защитени видове, описани в доклада за ГВКС, мъртва дървесина, биологично разнообразие и др.

ГВКС: 2

III. Технологични указания

1.Дървесината в насаждението да се добива при спазване на технологичната схема по т. I

2.Сечта ще се извършва с БМТ.

Кастренето на отсечените стъбла ще се извършва / *подчертава се вярното*/ - в сечище / на временен склад.

Разкройването на стъблата ще се извършва / *подчертава се вярното*/ - в сечище / на временен склад.

3.Извозът от сечището до временните складове ще се осъществява с / *подчертава се вярното*/ - животинска тяга / трактор на цели стъбла / дълги секции / къси секции / сортименти / с влачене по терена / изцяло натоварени.

Ще се използват техники и технологии, които да не нарушават земната повърхност.

Пресичането на водните течения ще става перпендикулярно, като се изградят помощни съоръжения (мостове, проходи и скари) / Няма да се пресичат водни течения./ *подчертава се вярното*/.

4.Проектирани нови горски автомобилни пътища съгласно Наредба 5 за строителството в горските територии без промяна на предназначението им: дължина ...–...м. широчина ...–...м.

5.Изграждане и ремонт на временни извозни горски пътища: ~500м.

5.1 Тракторни – разстояние между тях ...–...м (не по-малко от 40 м), дължина ...–...м, широчина 4 м.

5.2 Коларски - разстояние между тях ...–...м (не по-малко от 40 м), дължина ...–...м, широчина ...–...м

6.Просеки за въжени линии: ...–... бр.

допустимо разстояние между просеките ...–... м., дължина ...–... м., широчина ...–... м.

7.Направа на технологични просеки .....бр.

допустимо разстояние между тях ...–...м., дължина .....м., широчина ...–... м.

8.Изграждане на нови временни складове (бр., площ в ха)

Брой складове ...–... бр., площ ...–...ха. Изграждането им ще става извън заливните зони на реките и пътното платно на горските пътища.

9.Мерки за опазване на оставащите на корен дървета, подраста, младиняка и почвата.

Дърветата, подлежащи на сеч, ще се повалят в посока, свободна от подраст, младиняк и стоящи дървета.

При извоза оставащите на корен дървета ще се опазват от нараняване.

10.Начини за почистване на сечището

Разхвърляне на отпадащите по цялата площ на насъждението

Няма да се допуска оставяне на остатъци от сечта на разстояние по-малко от 20 м от краищата на пътното платно на пътищата от РПМ, на горските пътища, и на разстояние, не по-малко от 5 м от краищата на останалите автомобилни пътища, както и да не попадат във водните течения.

11.Други указания:

Извозената на временните складове дървесина ще се окачествява, кубира, надписва и складира на лонгони без да се допира до стоящи дървета. Технологичната такава и дървата за огрев ще се подреждат на фигури. Зареждането с ГСМ ще става само на определените за целта места. Всички горивосмазочни и битови отпадъци ежедневно ще се събират, изнасят извън горските територии и изхвърлят на определените за това места.

12.Всички операции по подготвителните и основните работи ще се извършват съгласно изискванията на Правилника за здравословни и безопасни условия на труд в горите и правилата за противопожарна безопасност в горите. Обектите се оборудват с противопожарни средства съгласно Наредба № 8 от 11.05.2012 г.

ЗАПОЗНАТ с технологичния план: ...../попълва се след издаването на позволителното за сеч/

Лицето по чл. 108, ал. 2 от ЗГ, на което е издадено позволително за сеч № .....

/ трите имена, подпис, дата /

№ и дата на удостоверението за упражняване на лесовъдска практика:

Образец по чл.53, ал. 6 от НСГ

Изготвил: Мирослав Кепчелюв – пом. л-й
/име, фамилия/, подпис: .....
дата: 4.9.2023 г.,
№ и дата на удостоверението за упражняване на лесовъдска практика: 10308 / 24.2.2014 г.

Одобрил: инж. Красимир Шарков
/име, фамилия/, подпис: .....
дата: 18.09.2024г.
№ и дата на удостоверението за упражняване на лесовъдска практика: 9848/23.09.2013г.

ТЕХНОЛОГИЧЕН ПЛАН № 1

За добив на дървесина от отдел **"47"** подотдел **"г"**
На ТП ДГС/ДЛС ТП ДГС Алабак */попълва се само за държавни гори/*
Община **Велинград**; Землище **гр. Велинград**;
имот с (кадастрален идентификатор/КВС) № ..... , */попълва се само за недържавни гори/*

I. Схема за добива на дървесина от насаждението

М 1:10000

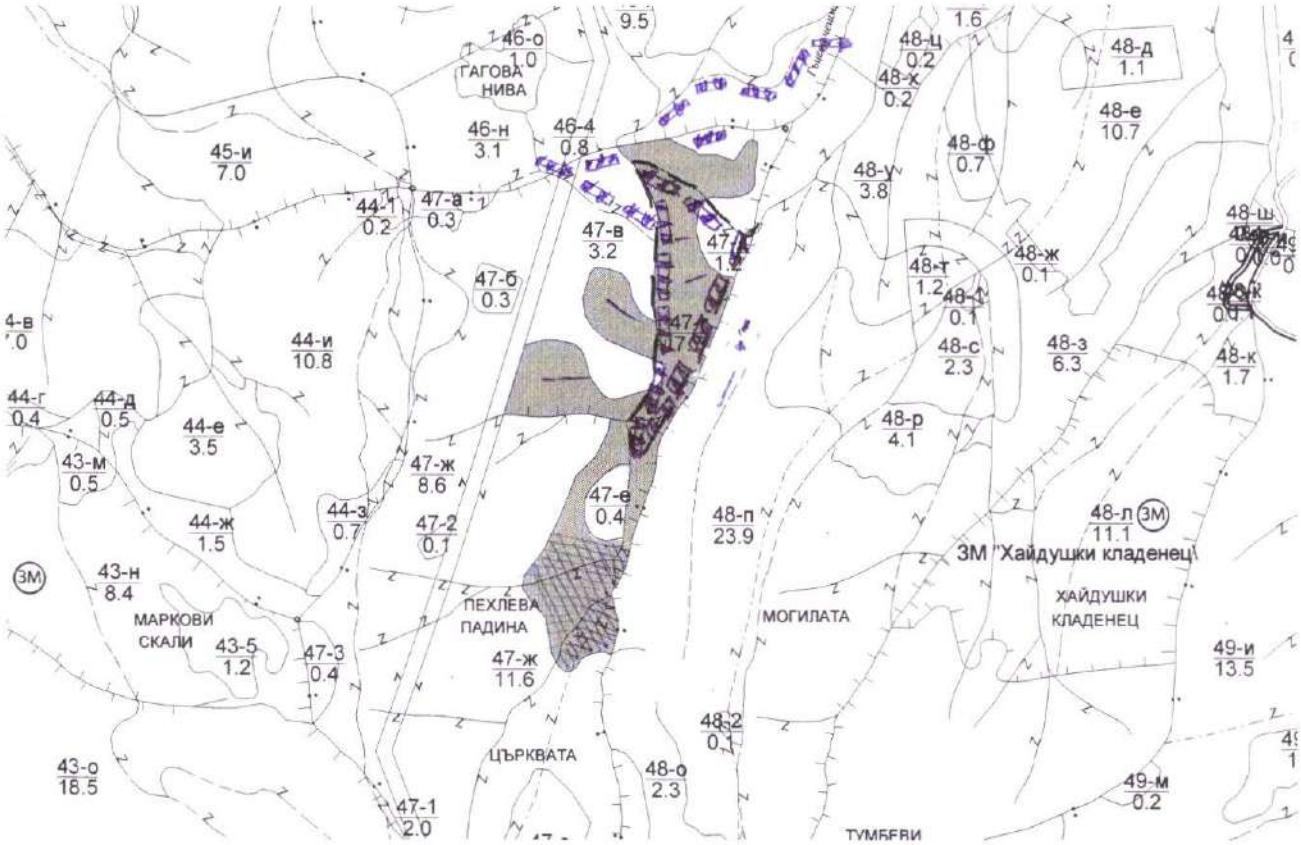

Легенда:

± ± ± ±	проектирани коларски вр. извозни пътища	»»»»»»	проектирани тракторни вр. извозни пътища
- - - - - -	съществуващи извозни пътища	▲▲▲	временен склад М. Богданова
======	съществуващ автомобилен път	xxxxxxx	трасе на въжена линия
^^^^^^^	технологична просека	=+=+=+=	проектиран автомобилен път
◯	място за отпадъци	✕	място за смяна на ГСМ
▨	– хемаркирана част		

На схемата задължително се нанасят контурите на насаждението/имота, съществуващите и проектирани временни горски пътища, технологичните просеки, просеките за въжени линии, извозни пътища, временни складове както и връзката им със съществуващата автомобилна пътна мрежа

GISExplorer

II. Характеристика на насаждението

1.Вид на сечта ....прорежуме...../ интензивност .....%

Втори вид сеч ...../ интензивност .....%

2.Площ на подотдела ..7,7...ха. Размер на сечището.....7,0..... ха.

3.Състав по план/програма...25р 7 3дб 3...., действителен.....

4.Запас на 1 ха: с клони...227.....куб.м/ха , без клони ...183.....куб. м/ха.

5.Среден наклон на терена ....18....градуса.

6.Очакван добив от маркираната дървесина .....137.....лежаща маса, куб.м.

дърв. вид / категория	25р	3дб	55р		дърв. вид / категория	25р	3дб	55р		дърв. вид / категория	25р	3дб	55р	
едра	1	–	2		дребна	11	–	1		вършина	7	3	2	
средна	41	–	6		дърва	32	38	5						

7.Наличие и характеристика на подраста преди сечта (състав, възраст, средна височина, % на покритие) ....25 7, 3дб 3.....

.....

8.Средно извозно разстояние ..200.....м.

9.Други характеристики на насаждението / *подчертава се вярното*/ – **вододайна зона, горна граница на гората, скално-урвест терен с наклон над 30 ^{0}, защитна ивица на ЖП линия, защитна ивица край река, 200 м около хижа, техн. пр. борба с ерозия, Натура 2000, защитени територии, семепроизводствено н-я, ловностоп. територия, курортна гора, зелена зона, токовища, сватбовища, надлесни дървета, сервитути, защитени видове, описани в доклада за ГВКС, мъртва дървесина, биологично разнообразие и др.** .....

ГВКС: -2.....

III. Технологични указания

1.Дървесината в насаждението да се добива при спазване на технологичната схема по т. I

2.Сечта ще се извършва с **БМТ.**

Кастрането на отсечените стъбла ще се извършва / *подчертава се вярното*/ **- в сечище / на временен склад.**

Разкройването на стъблата ще се извършва / *подчертава се вярното*/ - **в сечище / на временен склад.**

3.Извозът от сечището до временните складове ще се осъществява с / *подчертава се вярното*/ - **животинска тяга / ~~трактор~~ на дълги секции / къси секции / сортименти / с влачене по терена / изцяло натоварени.**

Ще се използват техники и технологии, които да не нарушават земната повърхност.

Пресичането на водните течения ще става перпендикулярно, като се изградят помощни съоръжения (мостове, проходи и скари) / Няма да се пресичат водни течения./ *подчертава се вярното*/ .

4.Проектирани нови горски автомобилни пътища съгласно Наредба 5 за строителството в горските територии без промяна на предназначението им: дължина .....м. широчина .....м.

5.Изграждане и ремонт на временни извозни горски пътища:

5.1 Тракторни – разстояние между тях ...м (не по-малко от 40 м), дължина…м, широчина 4 м.

5.2 Коларски - разстояние между тях.....м (не по-малко от 40 м), дължина .....м, широчина ... м

6.Просеки за въжени линии: ..... бр.

допустимо разстояние между просеките ..... м., дължина ..... м., широчина ..... м.

7.Направа на технологични просеки .....бр.

допустимо разстояние между тях .....м., дължина .....м., широчина ..... м.

8.Изграждане на нови временни складове (бр., площ в ха)

Брой складове ..... бр., площ .....ха. Изграждането им ще става извън заливните зони на реките и пътното платно на горските пътища.

9.Мерки за опазване на оставащите на корен дървета, подраста, младиняка и почвата.

Дърветата, подлежащи на сеч, ще се повалят в посока, свободна от подраст, младиняк и стоящи дървета.

При извоза оставащите на корен дървета ще се опазват от нараняване.

10.Начини за почистване на сечището

...разхвърляне на отпадащите по мерката площ на насъждението

Няма да се допуска оставяне на остатъци от сечта на разстояние по-малко от 20 м от краищата на пътното платно на пътищата от РПМ, на горските пътища, и на разстояние, не по-малко от 5 м от краищата на останалите автомобилни пътища, както и да не попадат във водните течения.

11.Други указания:

Извозената на временните складове дървесина ще се окачествява, кубира, надписва и складира на лонгони без да се допира до стоящи дървета. Технологичната такава и дървата за огрев ще се подреждат на фигури.

Зареждането с ГСМ ще става само на определените за целта места. Всички горивосмазочни и битови отпадъци ежедневно ще се събират, изнасят извън горските територии и изхвърлят на определените за това места.

12.Всички операции по подготвителните и основните работи **ще се извършват съгласно изискванията на Правилника за здравословни и безопасни условия на труд в горите и правилата за противопожарна безопасност в горите. Обектите се оборудват с противопожарни средства съгласно Наредба № 8 от 11.05.2012 г.**

ЗАПОЗНАТ с технологичния план: ...../попълва се след издаването на позволителното за сеч/

Лицето по чл. 108, ал. 2 от ЗГ, на което е издадено позволително за сеч № .....

.....

/ трите имена, подпис, дата /

№ и дата на удостоверението за упражняване на лесовъдска практика: .....

Образец по чл. 53, ал. 6 от НСГ

Одобрил: ст. лесничей
инж. Ив. Мандрарска
/име, фамилия и подпис/: .....
дата: 24.09.24 г.,
№ и дата на удостоверението за упражняване на лесовъдска практика: ...

Утвърдил: .....
име, фамилия,/ подпис: ....
/попълва се само в случаите на чл. 53, ал. 4 от НСГ/
дата: 08.09.24 г.,
№ и дата на удостоверението за упражняване на лесовъдска практика: ...

ТЕХНОЛОГИЧЕН ПЛАН № ..1..

За добив на дървесина от отдел.....47.....подотдел.....3.....
На ТП ДГС/ДЛС/УОГС.....Елвак.....*/попълва се само за държавни гори/*
Община .....Велинград.....; Землище .....Велинград.....;
имот с (кадастрален идентификатор/КВС) №....., */попълва се само за недържавни гори/*

I. Схема за добива на дървесина от насаждението

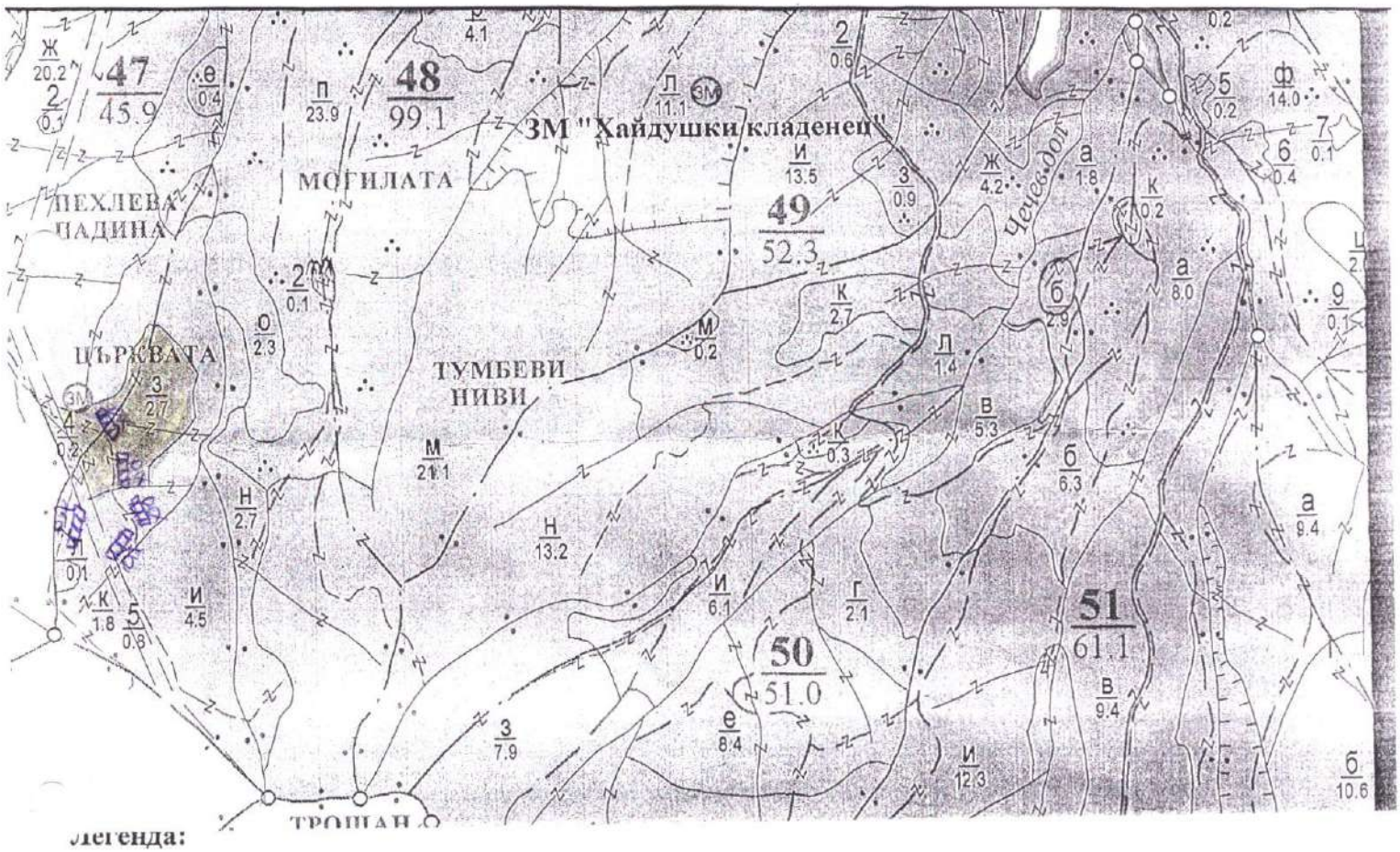

Легенда:

- ± ± ± ± проектирани коларски вр. извозни пътища
- »»»»» проектирани тракторни вр. извозни пътища
- - - - - - съществуващи извозни пътища
- ▲ ▲ ▲ временен склад
- ═══ съществуващ автомобилен път
- xxxxxx трасе на въжена линия
- ~~~~~ просека
- =+=+=+= проектиран автомобилен път
- О ..място за бит. отпадъци
- К ..място за смяна на ГСМ

На схемата задължително се нанасят контурите на насаждението/имота, съществуващите и проектирани временни горски пътища, просеките, просеките за въжени линии, извозни пътища, временни складове както и връзката им със съществуващата автомобилна пътна мрежа.

II. Характеристика на насаждението

1.Вид на сечта .....Буково-смесена/ интензивност ...25...%
Втори вид сеч ...../ интензивност .....%
2.Площ на подотдела ...2.7....ха Размер на сечището.....2.7..... ха
3. Състав по план/програма...10Бк 2Б 3Гб, Бк 1 ела, действителен...10Бк 3Гб Б3 Бк 1 ела,
4. Запас на 1 ха: с клони....115.....куб.м/ха , без клони .....99.....куб. м/ха.
5. Среден наклон на терена ....25.....градуса.
6. Очакван добив от маркираната дървесина .....~~30~~ 46.....лежаща маса, куб.м.

дърв. вид / категория	2.бор	Зел	Бук			дърв. вид / категория					3		
едра	—	—	—			дребна	3	—	—	-	2	вър-	
средна	9	—	—			дърва	6	18	10		2	шина	

7.Наличие и характеристика на подраста преди сечта (състав, възраст, средна височина, % на покритие) ..2.бор..Зел..Бук.....

8. Средно извозно разстояние ...150.....;

9. Други характеристики на насаждението (*токовища, сватбовища, надлесни дървета, сервитути, защитени територии, Натура 2000, защитени видове описани в доклада за гори с висока консервационна стойност, мъртва дървесина, вододайни зони, биологично разнообразие и др.*) ..Курортна гора - ПВКС.....

III. Технологични указания и параметри на технологичната инфраструктура

1. Дървесината в насаждението да се добива при спазване на технологичната схема по т. I

2. Сечта ще се извършва с (моторен трион, ръчно, машини; кастренето на отсечените стъбла се извършва: в сечище, на временен склад) .....

3. Извозът от сечището до временните складове ще се осъществява с..ЛТС.....

на (цели стъбла, дълги/къси секции, сортименти, чипс и др.; с влачене по терена, изцяло натоварени).....

4. Проектирани нови горски автомобилни пътища съгласно Наредба 5 за строителството в горските територии без промяна на предназначението им: дължина .....м. широчина .....м.

5. Изграждане/ремонт на временни извозни горски пътища (вярното се подчертава): 250м

5.1. Тракторни – допустимо разстояние между тях .....м (не по-малко от 40 м), дължина .....м, широчина 4 м.

5.2. Коларски - разстояние между тях.....м (не по-малко от 40 м), дължина .....м, широчина ... м

6. Просеки за въжени линии: ..... бр.
допустимо разстояние между просеките ..... м., дължина ..... м., широчина ..... м.

7. Направа на просеки .....бр.
допустимо разстояние между тях .....м., дължина .....м., широчина ..... м.

8. Изграждане на нови временни складове (бр., площ в ха) .....

9. Мерки за опазване на оставащите на корен дървета, подраста, младиняка и почвата .....

10. Начини на почистване на сечището Разкъртване на дънерата и вършината по площта на насаждението

11. Материалите ще се извозят до временен склад.....

когато мястото на временния склад няма данни, позволяващи точното му определяне или попада извън мащаба на схемата по т. I, се посочват географските му координати в градуси, минути и секунди.

12. Други указания: .....

Да се изнасят битовите отпадъци от сечището извън горските територии на определените за това места.

13. Всички операции по подготвителните и основните работи да се извършват съгласно изискванията на Правилника за здравословни и безопасни условия на труд в горите и правилата за противопожарна безопасност в горите.

Изготвил:..Мирослав Кенгелов..... */подпис, име и фамилия/*
дата:06.04.24г.,
Място на издаване..ДГС „Ябълок"
№ и дата на удостоверението за упражняване на лесовъдска практика: ..1030.....

ЗАПОЗНАТ с технологичния план: ...../попълва се след издаването на позволителното за сеч/
Лицето по чл. 108, ал. 2 от ЗГ, на което е издадено позволително за сеч № .....
.....
/ трите имена, подпис, дата -/
№ и дата на удостоверението за упражняване на лесовъдска практика: ..1630.....

Образец по чл. 53, ал. 6 от НСГ

Одобрил: [illegible]
инж. [illegible]
/име, фамилия и подпис/: .....

дата: 14.08.24 г.,
№ и дата на удостоверението за упражняване на лесовъдска практика: 9397

Утвърдил: [illegible]
.....
име, фамилия,/ подпис: ...
/попълва се само в случаите на чл. 53, ал. 4 от НСГ/
дата: 14.08.24 г.,
№ и дата на удостоверението за упражняване на лесовъдска практика: ..

ТЕХНОЛОГИЧЕН ПЛАН № ....

За добив на дървесина от отдел 50 подотдел Б
На ТП ДГС/~~ДЛС~~/~~УОГС~~ Алабак /*попълва се само за държавни гори*/
Община В-д; Землище В-д;
имот с (кадастрален идентификатор/КВС) №....., /*попълва се само за недържавни гори*/

I. Схема за добива на дървесина от насаждението

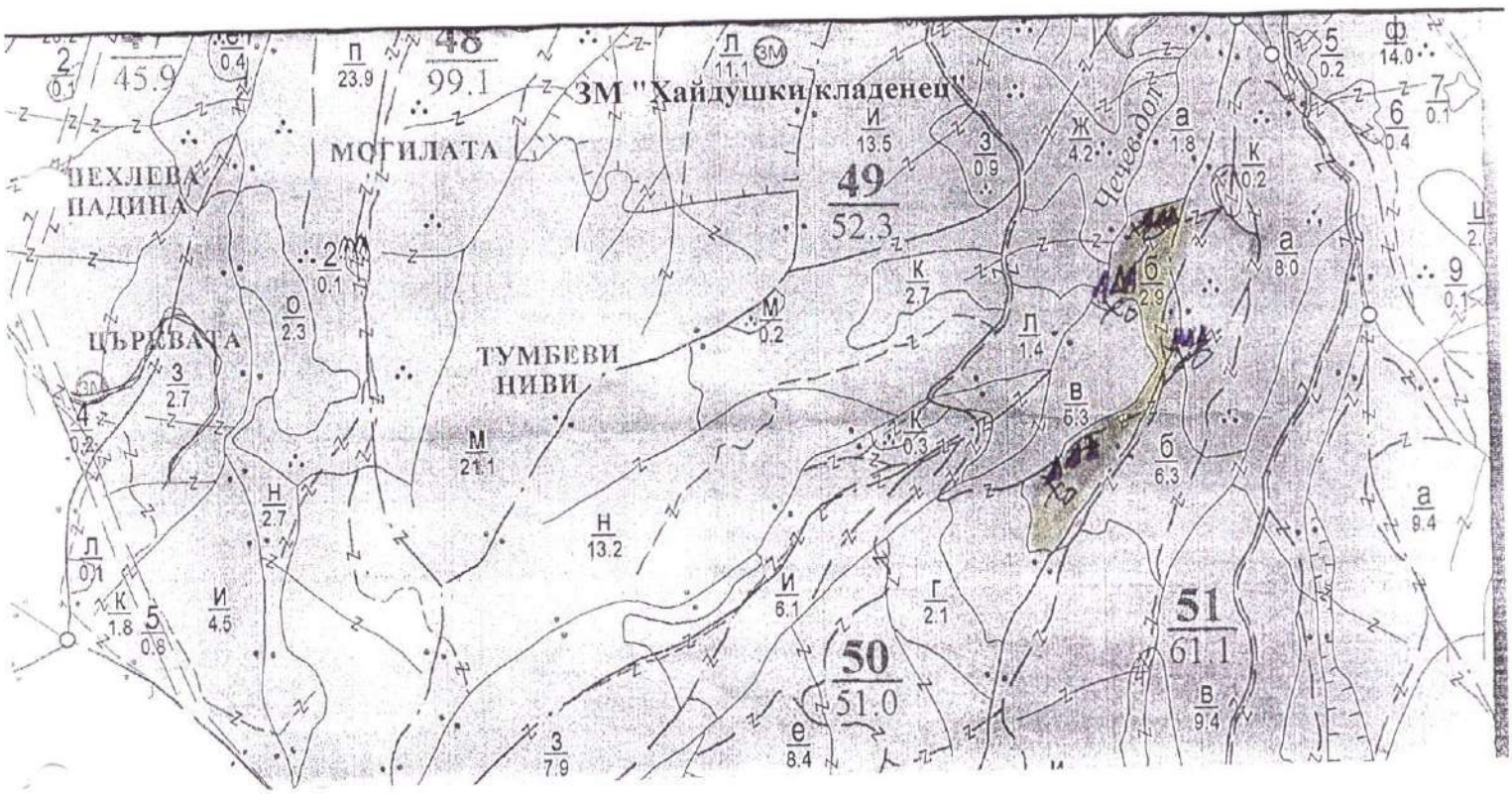

Легенда:

± ± ± ± проектирани коларски вр. извозни пътища	»»»»» проектирани тракторни вр. извозни пътища
- - - - - - съществуващи извозни пътища	▲ ▲ ▲ временен склад
съществуващ автомобилен път	xxxxxx трасе на въжена линия
просека	проектиран автомобилен път
П място за отпадъци	X място за смяна на ГСМ

На схемата задължително се нанасят контурите на насаждението/имота, съществуващите и проектирани временни горски пътища, просеките, просеките за въжени линии, извозни пътища, временни складове както и връзката им със съществуващата автомобилна пътна мрежа.

II. Характеристика на насаждението

1.Вид на сечта прореждане / интензивност 20 %
Втори вид сеч ...../ интензивност .....%
2.Площ на подотдела 2.9 ха Размер на сечището 2.9 ха
3. Състав по план/програма БК6 з дб2 чб2, действителен БК6 з дб2 чб2
4. Запас на 1 ха: с клони 114 куб.м/ха , без клони 91 куб. м/ха.
5. Среден наклон на терена 25 градуса.
6. Очакван добив от маркираната дървесина 50 лежаща маса, куб.м.

дърв. вид / категория	б.д.	г.бр	дгб	бук		дърв. вид / категория	б.б	г.бр	дгб	бук		
едра	–	–	42	7		дребна	–	1	7	7		вър-
средна	2	7	–	–		дърва	1	2	26	15		шина

7.Наличие и характеристика на подраста преди сечта (състав, възраст, средна височина, % на покритие) ..... На места group. Задоволяващ

8. Средно извозно разстояние ..250.....;

9. Други характеристики на насаждението (*токовища, сватбовища, надлесни дървета, сервитути, защитени територии, Натура 2000, защитени видове описани в доклада за гори с висока консервационна стойност, мъртва дървесина, вододайни зони, биологично разнообразие и др.)*

ПКС 1

III. Технологични указания и параметри на технологичната инфраструктура

1. Дървесината в насаждението да се добива при спазване на технологичната схема по т. I

2. Сечта ще се извършва с (моторен трион, ръчно, машини; кастренето на отсечените стъбла се извършва: в сечище, на временен склад) ..... с бензинов трион

3. Извозът от сечището до временните складове ще се осъществява с..животинска тяга

на (цели стъбла /пълги/къси секции, сортименти, чипс и др.; с влачене по терена, изцяло натоварени).....

4. Проектирани нови горски автомобилни пътища съгласно Наредба 5 за строителството в горските територии без промяна на предназначението им: дължина .....м. широчина .....м.

5. Изграждане/ремонт на временни извозни горски пътища (вярното се подчертава): 400 м

5.1. Тракторни – допустимо разстояние между тях .....м (не по-малко от 40 м), дължина .....м, широчина 4 м.

5.2. Коларски - разстояние между тях.....м (не по-малко от 40 м), дължина .....м, широчина .....м

6. Просеки за въжени линии: ..... бр.

допустимо разстояние между просеките ..... м., дължина ..... м., широчина ..... м.

7. Направа на просеки .....бр.

допустимо разстояние между тях .....м., дължина .....м., широчина ..... м.

8. Изграждане на нови временни складове (бр., площ в ха) ..4 бр. 0,4 ха

9. Мерки за опазване на оставащите на корен дървета, подраста, младиняка и почвата ..стеблата да се маркират с боя на 1,3 м от подраст.....

10. Начини на почистване на сечището ръчно събиране на клоните, подреждане на купчини

11. Материалите ще се извозят до временен склад.....

когато мястото на временния склад няма данни, позволяващи точното му определяне или попада извън мащаба на схемата по т. I, се посочват географските му координати в градуси, минути и секунди.

12. Други указания: .....

Спазване на българското законодателство

Да се изнасят битовите отпадъци от сечището извън горските територии на определените за това места.

13. Всички операции по подготвителните и основните работи да се извършват съгласно изискванията на Правилника за здравословни и безопасни условия на труд в горите и правилата за противопожарна безопасност в горите.

Изготвил: И. Дюлев ..... */подпис, име и фамилия/*

дата: 09.08.2024 г.

Място на издаване: Велинград

№ и дата на удостоверението за упражняване на лесовъдска практика: 2220/10.05.2012 г

ЗАПОЗНАТ с технологичния план: ...../попълва се след издаването на позволителното за сеч/

Лицето по чл. 108, ал. 2 от ЗГ, на което е издадено позволително за сеч № .....

..... / трите имена, подпис, дата - /

№ и дата на удостоверението за упражняване на лесовъдска практика: .....

Образец по чл. 53, ал. 6 от НСГ

Изготвил: Теодор Чуков - гор. стр.
/име, фамилия,/ подпис
дата: 01.06.23 г.,
№ и дата на удостоверението за упражняване на лесовъдска практика: 4438/30.09.2011г.

Одобрил: инж. Красимир Шарков
/име, фамилия,/ подпис
дата: 18.09.2024 г.,
№ и дата на удостоверението за упражняване на лесовъдска практика: 9848/23.09.13г.

ТЕХНОЛОГИЧЕН ПЛАН № 1

За добив на дървесина от отдел 50 подотдел Г

На ТП ДГС АЛАБАК */попълва се само за държавни гори/*

Община Велинград; Землище Велинград;

имот с (кадастрален идентификатор/КВС) №....., */попълва се само за недържавни гори/*

I. Схема за добива на дървесина от насаждението

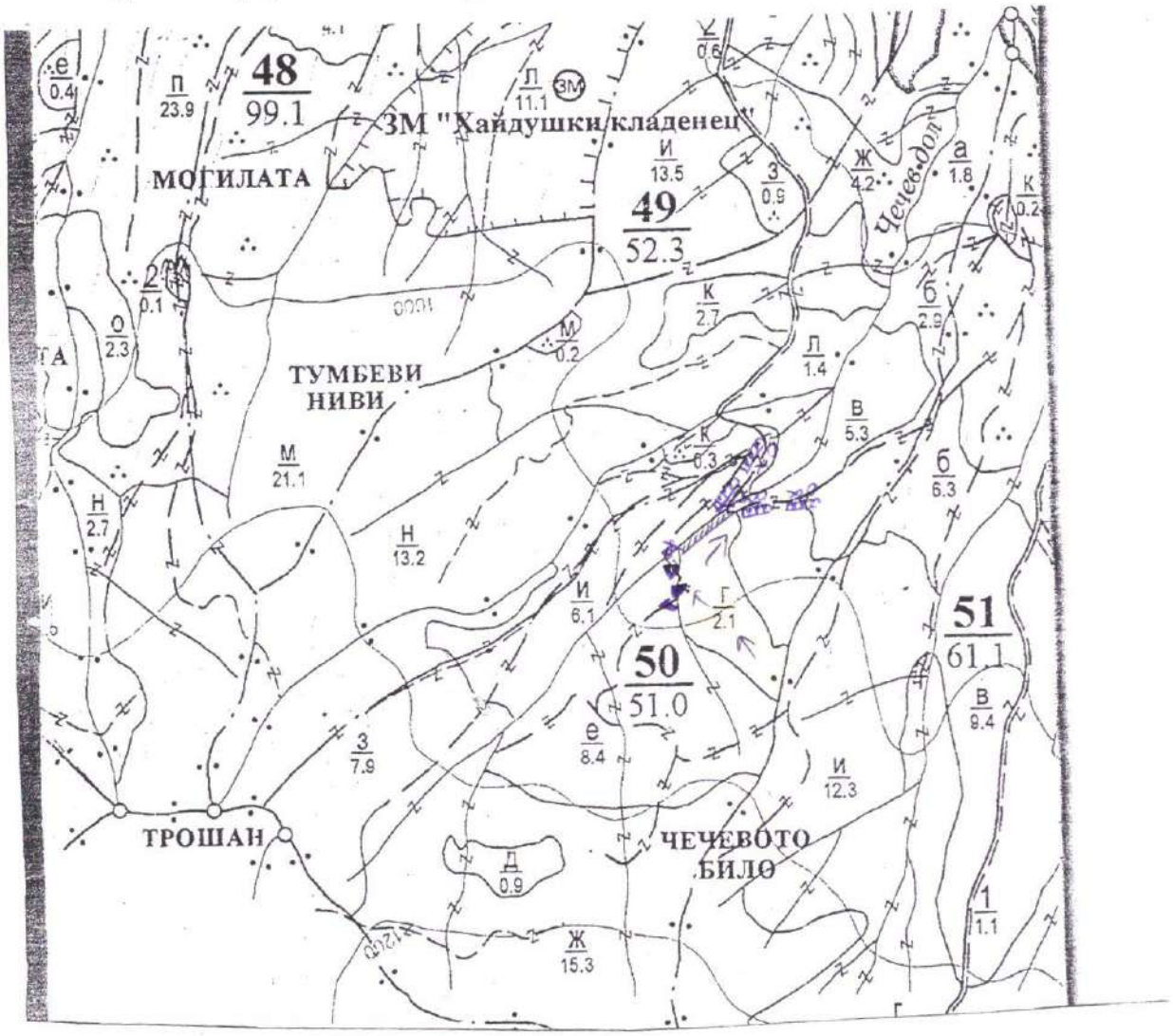

Легенда:

± ± ± ±	проектирани коларски вр. извозни пътища		посока на извоз
- - - - - -	съществуващи извозни пътища	▲ ▲ ▲	временен склад Чечевото било
	съществуващ автомобилен път	xxxxxx	трасе на въжена линия
	технологична просека	=+=+=+=	проектиран автомобилен път
	насаждение	//////	немаркирана част (суферна зона)
O	място за отпадъци	X	място за смяна на ГСМ

На схемата задължително се нанасят контурите на насаждението/имота, съществуващите и проектирани временни горски пътища, технологичните просеки, просеките за въжени линии, извозни пътища, временни складове както и връзката им със съществуващата автомобилна пътна мрежа.

II. Характеристика на насаждението

1.Вид на сечта .....Прореждане...../ интензивност 20 ....%

Втори вид сеч ...../ интензивност .....%

2.Площ на подотдела ...2,1...ха. Размер на сечището...2,0..... ха.

3.Състав по план/програма...бк6, з.дб2, г.б2..., действителен...бк6, з.дб2, г.б2...

4.Запас на 1 ха: с клони....143.....куб.м/ха , без клони . 120 .....куб. м/ха.

5.Среден наклон на терена ...26.....градуса.

6.Очакван добив от маркираната дървесина .....54.....лежаща маса, куб.м.

дърв. вид / категория	бук	г.бор	здб	б.бор	дърв. вид / категория	бук	г.бор	здб	б.бор	дърв. вид / категория	бук	г.бор	здб	б.бор
едра	–	1	–	1	дребна	–	1	–	–	вършина	5	1	1	–
средна	–	12	–	2	дърва	24	2	11	–	отпад	2	4	–	–

7.Наличие и характеристика на подраста преди сечта (състав, възраст, средна височина, % на покритие)

.....

.....

8.Средно извозно разстояние ...250.....м.

9.Други характеристики на насаждението / *подчертава се вярното*/ – **вододайна зона, горна граница на гората, скално-урвест терен с наклон над 30 ^{0}, защитна ивица на ЖП линия, защитна ивица край река, 200 м около хижа, техн. пр. борба с ерозия, Натура 2000, защитени територии, семепроизводствено н-я, ловностоп. територия, курортна гора, зелена зона, токовища, сватбовища, надлесни дървета, сервитути, защитени видове, описани в доклада за ГВКС, мъртва дървесина, биологично разнообразие и др.**

.....

ГВКС: 2.....

III. Технологични указания

1.Дървесината в насаждението да се добива при спазване на технологичната схема по т. I

2.Сечта ще се извършва с **БМТ.**

Кастренето на отсечените стъбла ще се извършва / *подчертава се вярното*/ - **в сечище / на временен склад.**

Разкройването на стъблата ще се извършва / *подчертава се вярното*/ - **в сечище / на временен склад.**

3.Извозът от сечището до временните складове ще се осъществява с / *подчертава се вярното*/ - **животинска тяга / ~~трактор на~~ дълги секции / къси секции / сортименти / с влачене по терена / изцяло натоварени.**

Ще се използват техники и технологии, които да не нарушават земната повърхност.

Пресичането на водните течения ще става перпендикулярно, като се изградят помощни съоръжения (мостове, проходи и скари) / Няма да се пресичат водни течения./ *подчертава се вярното*/ .

4.Проектирани нови горски автомобилни пътища съгласно Наредба 5 за строителството в горските територии без промяна на предназначението им: дължина .....м. широчина .....м.

5.Изграждане и ремонт на временни извозни горски пътища:

5.1 Тракторни – разстояние между тях ...м (не по-малко от 40 м), дължина…м, широчина 4 м.

5.2 Коларски - разстояние между тях.....м (не по-малко от 40 м), дължина .....м, широчина ... м

6.Просеки за въжени линии: ..... бр.

допустимо разстояние между просеките ..... м., дължина ..... м., широчина ..... м.

7.Направа на технологични просеки .....бр.

допустимо разстояние между тях .....м., дължина .....м., широчина ..... м.

8.Изграждане на нови временни складове (бр., площ в ха)

Брой складове ..... бр., площ .....ха. Изграждането им ще става извън заливните зони на реките и пътно платно на горските пътища.

9.Мерки за опазване на оставащите на корен дървета, подраста, младиняка и почвата.

Дърветата, подлежащи на сеч, ще се повалят в посока, свободна от подраст, младиняк и стоящи дървета.

При извоза оставащите на корен дървета ще се опазват от нараняване.

10.Начини за почистване на сечището

Равномерно разхвърляне на отпадъците върху цялата площ на насаж.

Няма да се допуска оставяне на остатъци от сечта на разстояние по-малко от 20 м от краищата на пътното платно на пътищата от РПМ, на горските пътища, и на разстояние, не по-малко от 5 м от краищата на останалите автомобилни пътища, както и да не попадат във водните течения.

11.Други указания:

Извозената на временните складове дървесина ще се окачествява, кубира, надписва и складира на лонгони без да се допира до стоящи дървета. Технологичната такава и дървата за огрев ще се подреждат на фигури.

Зареждането с ГСМ ще става само на определените за целта места. Всички горивосмазочни и битови отпадъци ежедневно ще се събират, изнасят извън горските територии и изхвърлят на определените за това места.

12.Всички операции по подготвителните и основните работи ще се извършват съгласно изискванията на **Правилника за здравословни и безопасни условия на труд в горите и правилата за противопожарна безопасност в горите. Обектите се оборудват с противопожарни средства съгласно Наредба № 8 от 11.05.2012 г.**

ЗАПОЗНАТ с технологичния план: ...../попълва се след издаването на позволителното за сеч/

Лицето по чл. 108, ал. 2 от ЗГ, на което е издадено позволително за сеч № .....

.....

/ трите имена, подпис, дата /

№ и дата на удостоверението за упражняване на лесовъдска практика: ...4438/30.09.2011г.....

Образец по чл. 53, ал. 6 от НСГ

Изготвил: Красимир Александров
/име, фамилия,/ подпис
дата: 12.09.24 г.,
№ и дата на удостоверението за упражняване на лесовъдска практика: 7239 / 26.06.2012

Одобрил:
инж. Красимир Изворов
/име, фамилия,/ подпис
дата: 18.09.2024 г.,
№ и дата на удостоверението за упражняване на лесовъдска практика: 9848/23.09.2013г.

ТЕХНОЛОГИЧЕН ПЛАН № 1

За добив на дървесина от отдел 578 подотдел ж
На **ТП ДГС АЛАБАК** */попълва се само за държавни гори/*
Община Велинград; Землище Велинград;
имот с (кадастрален идентификатор/КВС) №...../*попълва се само за недържавни гори/*

I. Схема за добива на дървесина от насаждението

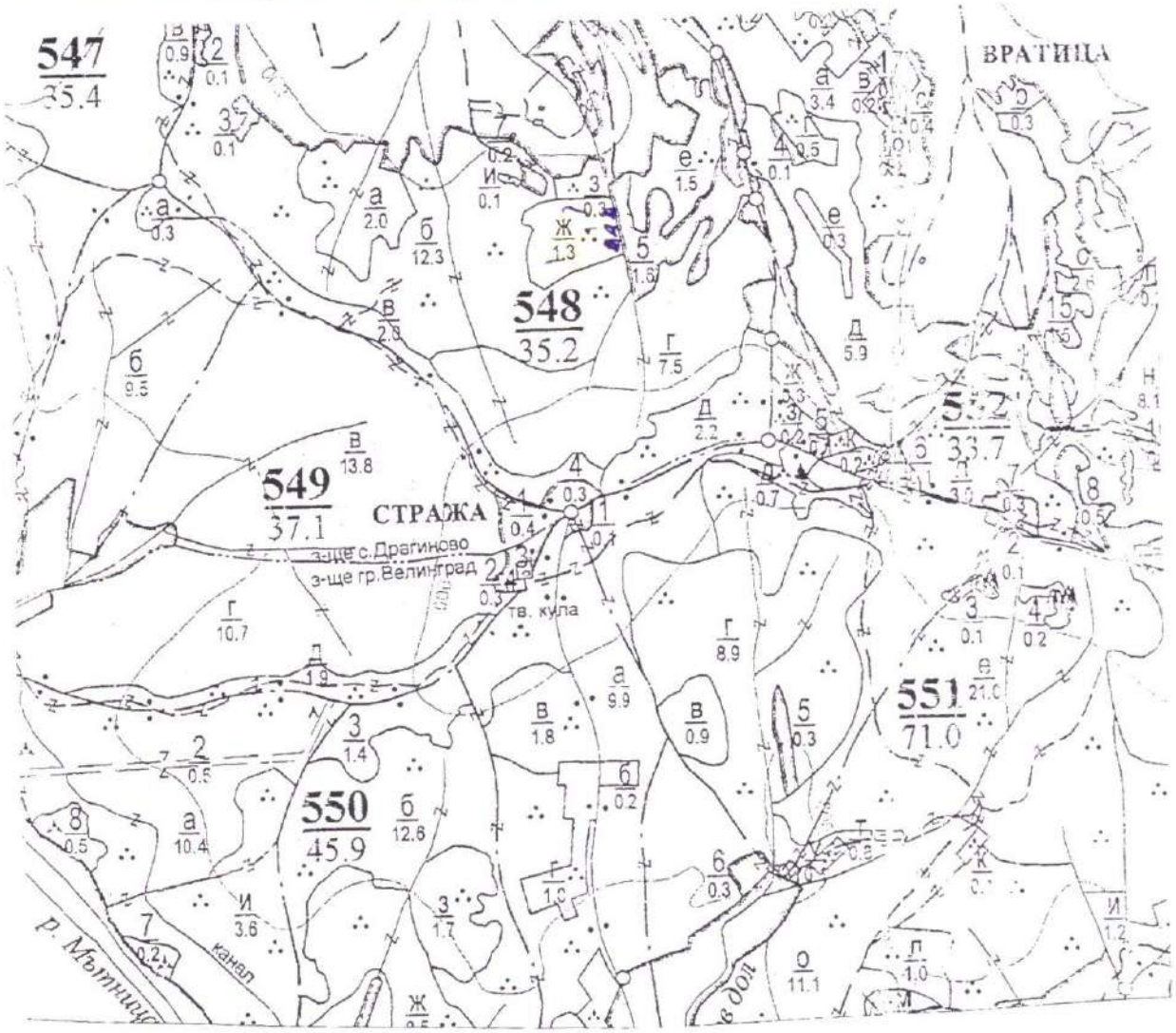

Легенда:

± ± ± ± проектирани коларски вр. извозни пътища	»»»»» проектирани тракторни вр. извозни пътища
- - - - - - съществуващи извозни пътища	▲ ▲ ▲ временен склад ИВратица
═══ съществуващ автомобилен път	xxxxxx трасе на въжена линия
~~ технологична просека	=+=+=+= проектиран автомобилен път
насаждение	немаркирана част
О място за отпадъци	Х място за смяна на ГСМ

На схемата задължително се нанасят контурите на насаждението/имота, съществуващите и проектирани временни горски пътища, технологичните просеки, просеките за въжени линии, извозни пътища, временни складове както и връзката им със съществуващата автомобилна пътна мрежа.

II. Характеристика на насаждението

1.Вид на сечта ...пробирка... / интензивност 15 %
Втори вид сеч ... / интензивност ...%
2.Площ на подотдела ...1,3... ха. Размер на сечището ...1,3... ха.
3.Състав по план/програма ...5бор.6 2бор.4..., действителен ...2бор.6 5бор.4...
4.Запас на 1 ха: с клони ...300... куб.м/ха , без клони ...265... куб. м/ха.
5.Среден наклон на терена ...16... градуса
6.Очакван добив от маркираната дървесина ...34... лежаща маса, куб.м.

дърв. вид / категория	5бор	2бор			дърв. вид / категория	5бор	2бор			дърв. вид / категория	5бор	2бор		
едра	5	4			дребна	–	–			върхина	2	2		
средна	4	9			дърва	5	7							

7.Наличие и характеристика на подраста преди сечта (състав, възраст, средна височина, % на покритие)
...На 2места в 1та част дъбчета...

8.Средно извозно разстояние ...50... м.

9.Други характеристики на насаждението */ подчертава се вярното/* – **вододайна зона, горна граница на гората, скално-урвест терен с наклон над 30 °, защитна ивица на ЖП линия, защитна ивица край река, 200 м около хижа, техн. пр. борба с ерозия, Натура 2000, защитени територии, семепроизводствено н-я, ловностоп. територия, курортна гора, зелена зона, токовища, сватбовища, надлесни дървета, сервитути, защитени видове, описани в доклада за ГВКС, мъртва дървесина, биологично разнообразие и др.**

ГВКС: ...ГВКС...

III. Технологични указания

1.Дървесината в насаждението да се добива при спазване на технологичната схема по т. I

2.Сечта ще се извършва с **БМТ.**

Кастренето на отсечените стъбла ще се извършва */ подчертава се вярното/* **- в сечище / на временен склад.**
Разкрояването на стъблата ще се извършва */ подчертава се вярното/* **- в сечище / на временен склад.**

3.Извозът от сечището до временните складове ще се осъществява с */ подчертава се вярното/* - **животинска тяга / трактор на цели стъбла / дълги секции / къси секции / сортименти / с влачене по терена / изцяло натоварени.**

Ще се използват техники и технологии, които да не нарушават земната повърхност.
Пресичането на водните течения ще става перпендикулярно, като се изградят помощни съоръжения (мостове, проходи и скари) / Няма да се пресичат водни течения. */ подчертава се вярното/* .

4.Проектирани нови горски автомобилни пътища съгласно Наредба 5 за строителството в горските територии без промяна на предназначението им: дължина .....м. широчина .....м.

5.Изграждане и ремонт на временни извозни горски пътища: Зомлу

5.1 Тракторни – разстояние между тях ...м (не по-малко от 40 м), дължина...м, широчина 4 м.
5.2 Коларски - разстояние между тях.....м (не по-малко от 40 м), дължина .....м, широчина ... м

6.Просеки за въжени линии: ..... бр.
допустимо разстояние между просеките ..... м., дължина ..... м., широчина ..... м.

7.Направа на технологични просеки .....бр.
допустимо разстояние между тях .....м., дължина .....м., широчина ..... м.

8.Изграждане на нови временни складове (бр., площ в ха)
Брой складове ..... бр., площ .....ха. Изграждането им ще става извън заливните зони на реките и пътното платно на горските пътища.

9.Мерки за опазване на оставащите на корен дървета, подраста, младиняка и почвата.
Дърветата, подлежащи на сеч, ще се повалят в посока, свободна от подраст, младиняк и стоящи дървета. При извоза оставащите на корен дървета ще се опазват от нараняване.

10.Начини за почистване на сечището
...разхвърляне на короната по цялата площ в сечището...
Няма да се допуска оставяне на остатъци от сечта на разстояние по-малко от 20 м от крайщата на пътното платно на пътищата от РПМ, на горските пътища, и на разстояние, не по-малко от 5 м от крайщата на останалите автомобилни пътища, както и да не попадат във водните течения.

11.Други указания:
Извозената на временните складове дървесина ще се окачествява, кубира, надписва и складира на лонгони без да се допира до стоящи дървета. Технологичната такава и дървата за огрев ще се подреждат на фигури. Зареждането с ГСМ ще става само на определените за целта места. Всички горивосмазочни и битови отпадъци ежедневно ще се събират, изнасят извън горските територии и изхвърлят на определените за това места.

12.Всички операции по подготвителните и основните работи **ще се извършват съгласно изискванията на Правилника за здравословни и безопасни условия на труд в горите и правилата за противопожарна безопасност в горите. Обектите се оборудват с противопожарни средства съгласно Наредба № 8 от 11.05.2012 г.**

ЗАПОЗНАТ с технологичния план: ...../попълва се след издаването на позволителното за сеч/
Лицето по чл. 108, ал. 2 от ЗГ, на което е издадено позволително за сеч № .....

/ трите имена, подпис, дата /

№ и дата на удостоверението за упражняване на лесовъдска практика:

Образец по чл. 53, ал. 6 от НСГ

Изготвил: Красимир Александров гор. инж.
/име, фамилия,/ подпис
дата: 12.09.23 г.,
№ и дата на удостоверението за упражняване на лесовъдска практика: 7239/25.06.2012 г.

Одобрил: инж. Красимир Иванов
/име, фамилия,/ подпис
дата: 18.09.2024 г.,
№ и дата на удостоверението за упражняване на лесовъдска практика: 9848/23.09.2013 г.

ТЕХНОЛОГИЧЕН ПЛАН № 1

За добив на дървесина от отдел 552 подотдел „а"
На **ТП ДГС АЛАБАК** */попълва се само за държавни гори/*
Община Велинград; Землище с. Драгиново;
имот с (кадастрален идентификатор/КВС) №....., */попълва се само за недържавни гори/*

I. Схема за добива на дървесина от насаждението

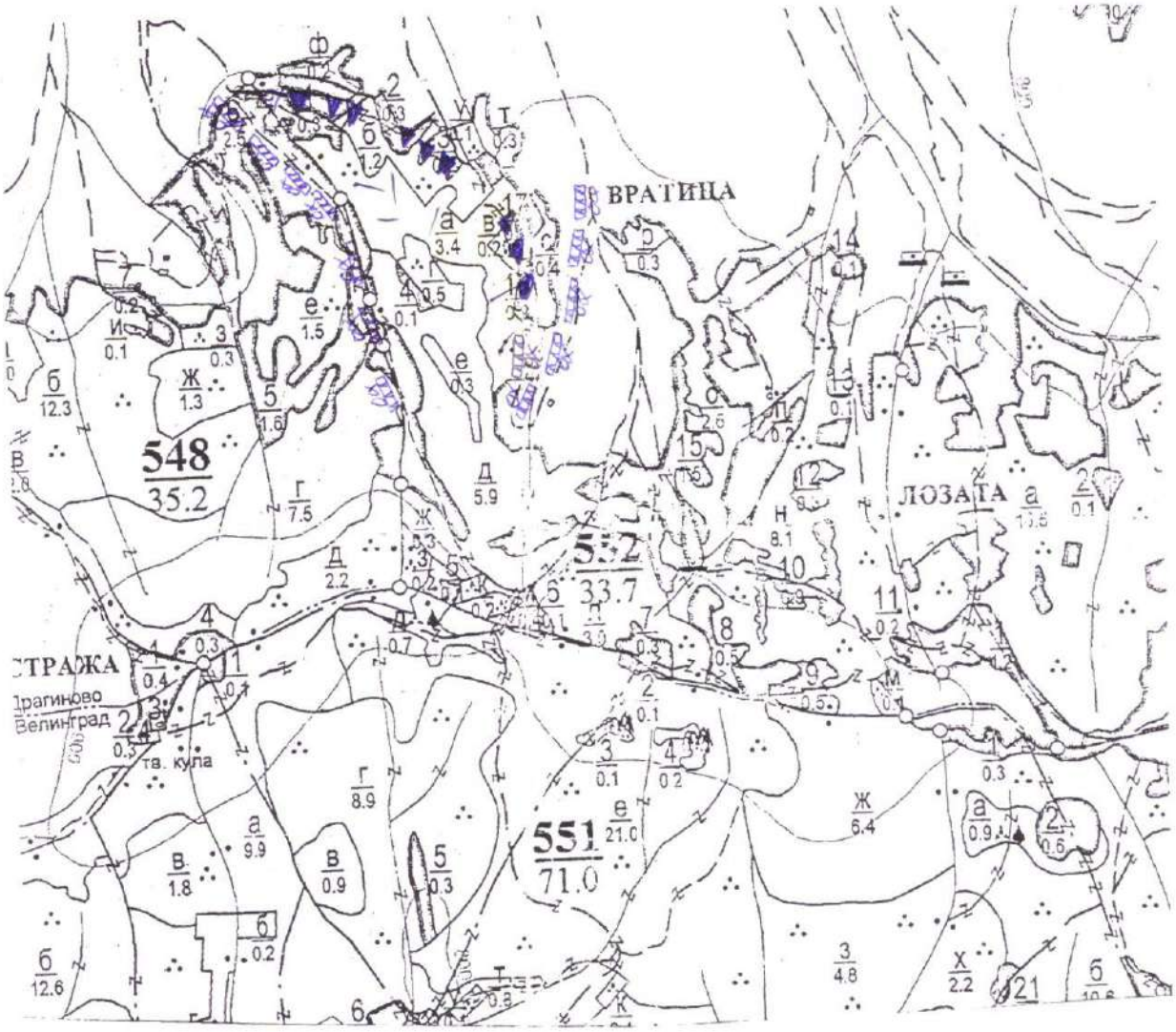

Легенда:

± ± ± ± проектирани коларски вр. извозни пътища	» » » » проектирани тракторни вр. извозни пътища
- - - - - - съществуващи извозни пътища	▲ ▲ ▲ временен склад м. Вратица
═══ съществуващ автомобилен път	xxxxxx трасе на въжена линия
~~ технологична просека	=+=+=+= проектиран автомобилен път
насаждение	немаркирана част
О място за отпадъци	X място за смяна на ГСМ

На схемата задължително се нанасят контурите на насаждението/имота, съществуващите и проектирани временни горски пътища, технологичните просеки, просеките за въжени линии, извозни пътища, временни складове както и връзката им със съществуващата автомобилна пътна мрежа.

II. Характеристика на насаждението

1.Вид на сечта ....Гробирка...../ интензивност 15 %

Втори вид сеч ...../ интензивност ..... %

2.Площ на подотдела ...3,4...ха. Размер на сечището.....3,4..... ха.

3.Състав по план/програма...б.б.6; г.б.4;....., действителен...б.б.6; г.б.4;.....

4.Запас на 1 ха: с клони....232...куб.м/ха , без клони ...206....куб. м/ха.

5.Среден наклон на терена ...17....градуса.

6.Очакван добив от маркираната дървесина .....75.....лежаща маса, куб.м.

дърв. вид / категория	б.б	г.б			дърв. вид / категория	б.б	г.б			дърв. вид / категория	б.б	г.б		
едра	17	7			дребна	—	—			вършина	5	5		
средна	11	19			дърва	11	10			отпад	6	6		

7.Наличие и характеристика на подраста преди сечта (състав, възраст, средна височина, % на покритие)

.....

.....

8.Средно извозно разстояние .....м.

9.Други характеристики на насаждението / *подчертава се вярното*/ – **вододайна зона, горна граница на гората, скално-урвест терен с наклон над 30 ^{0}, защитна ивица на ЖП линия, защитна ивица край река, 200 м около хижа, техн. пр. борба с ерозия, Натура 2000, защитени територии, семепроизводствено н-я, ловностоп. територия, курортна гора, зелена зона, токовища, сватбовища, надлесни дървета, сервитути, защитени видове, описани в доклада за ГВКС, мъртва дървесина, биологично разнообразие и др.**

.....

ГВКС: 2;.....

III. Технологични указания

1.Дървесината в насаждението да се добива при спазване на технологичната схема по т. I

2.Сечта ще се извършва с **БМТ.**

Кастренето на отсечените стъбла ще се извършва / *подчертава се вярното*/ - **в сечище / на временен склад.**

Разкройването на стъблата ще се извършва / *подчертава се вярното*/ - **в сечище / на временен склад.**

3.Извозът от сечището до временните складове ще се осъществява с / *подчертава се вярното*/ - **животинска тяга / трактор на дълги секции / къси секции / сортименти / с влачене по терена / изцяло натоварени.**

Ще се използват техники и технологии, които да не нарушават земната повърхност.

Пресичането на водните течения ще става перпендикулярно, като се изградят помощни съоръжения (мостове, проходи и скари) / Няма да се пресичат водни течения./ *подчертава се вярното*/ .

4.Проектирани нови горски автомобилни пътища съгласно Наредба 5 за строителството в горските територии без промяна на предназначението им: дължина ...–...м. широчина ...–...м.

5.Изграждане и ремонт на временни извозни горски пътища: 300 м

5.1 Тракторни – разстояние между тях ...–...м (не по-малко от 40 м), дължина...–...м, широчина 4 м.

5.2 Коларски - разстояние между тях...–...м (не по-малко от 40 м), дължина ...–...м, широчина ...–... м

6.Просеки за въжени линии: ...–... бр.

допустимо разстояние между просеките ...–... м., дължина ...–... м., широчина ...–... м.

7.Направа на технологични просеки ...–...бр.

допустимо разстояние между тях ...–...м., дължина ...–...м., широчина ...–... м.

8.Изграждане на нови временни складове (бр., площ в ха)

Брой складове ...–... бр., площ ...–...ха. Изграждането им ще става извън заливните зони на реките и пътищата платно на горските пътища.

9.Мерки за опазване на оставащите на корен дървета, подраста, младиняка и почвата.

Дърветата, подлежащи на сеч, ще се повалят в посока, свободна от подраст, младиняк и стоящи дървета.

При извоза оставащите на корен дървета ще се опазват от нараняване.

10.Начини за почистване на сечището

Разхвърляне на отпада и вършината върху цялата площ на насаждение.

Няма да се допуска оставяне на остатъци от сечта на разстояние по-малко от 20 м от краищата на пътното платно на пътищата от РПМ, на горските пътища, и на разстояние, не по-малко от 5 м от краищата на останалите автомобилни пътища, както и да не попадат във водните течения.

11.Други указания:

Извозената на временните складове дървесина ще се окачествява, кубира, надписва и складира на лонгони без да се допира до стоящи дървета. Технологичната такава и дървата за огрев ще се подреждат на фигури. Зареждането с ГСМ ще става само на определените за целта места. Всички горивосмазочни и битови отпадъци ежедневно ще се събират, изнасят извън горските територии и изхвърлят на определените за това места.

12.Всички операции по подготвителните и основните работи ще се извършват съгласно изискванията на **Правилника за здравословни и безопасни условия на труд в горите и правилата за противопожарна безопасност в горите. Обектите се оборудват с противопожарни средства съгласно Наредба № 8 от 11.05.2012 г.**

ЗАПОЗНАТ с технологичния план: ...../попълва се след издаването на позволителното за сеч/

Лицето по чл. 108, ал. 2 от ЗГ, на което е издадено позволително за сеч № .....

.....

/ трите имена, подпис, дата /

№ и дата на удостоверението за упражняване на лесовъдска практика: .....

Образец по чл. 53, ал. 6 от НСГ

Изготвил: Красимир Александров – ОИ
/име, фамилия,/ подпис
дата: 12.09.23 г.,
№ и дата на удостоверението за упражняване на лесовъдска практика: 7239/25.06.2012 г.

Одобрил:
инж. Красимир Иванов – гл. директор
/име, фамилия,/ подпис
дата: 18.01.2024 г.,
№ и дата на удостоверението за упражняване на лесовъдска практика: 9848/23.09.13 г.

ТЕХНОЛОГИЧЕН ПЛАН № 1

За добив на дървесина от отдел 552 подотдел „д"
На ТП ДГС АЛАБАК */попълва се само за държавни гори/*
Община Велинград; Землище Велинград;
имот с (кадастрален идентификатор/КВС) №....., */попълва се само за недържавни гори/*

I. Схема за добива на дървесина от насаждението

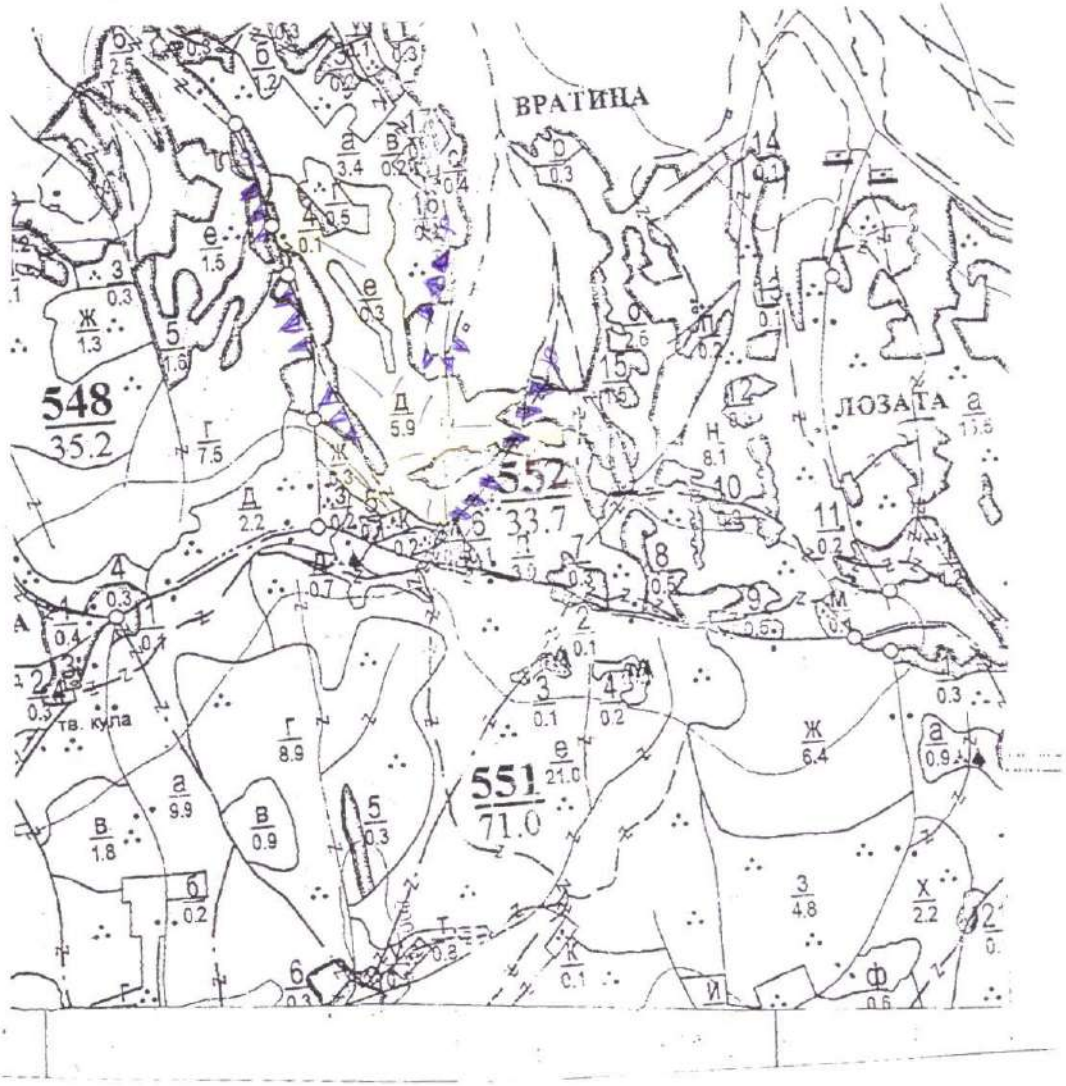

Легенда:

± ± ± ± проектирани коларски вр. извозни пътища	»»»»» проектирани тракторни вр. извозни пътища
- - - - - - - съществуващи извозни пътища	▲ ▲ ▲ временен склад м. Врагища
═══ съществуващ автомобилен път	xxxxxx трасе на въжена линия
∿∿∿∿∿ технологична просека	=+=+=+= проектиран автомобилен път
насаждение	немаркирана част
О място за отпадъци	Х място за смяна на ГСМ

На схемата задължително се нанасят контурите на насаждението/имота, съществуващите и проектирани временни горски пътища, технологичните просеки, просеките за въжени линии, извозни пътища, временни складове както и връзката им със съществуващата автомобилна пътна мрежа.

II. Характеристика на насаждението

1.Вид на сечта ....Пробирка..... / интензивност 10 %

Втори вид сеч ..... / интензивност ..... %

2.Площ на подотдела ...5,9... ха. Размер на сечището ...5,9... ха.

3.Състав по план/програма ...3дб6бс3чс1..., действителен ...3дб6кс3чс1...

4.Запас на 1 ха: с клони.....105.....куб.м/ха , без клони .....93.....куб. м/ха.

5.Среден наклон на терена ...17.....градуса.

6.Очакван добив от маркираната дървесина .....53 .....лежаща маса, куб.м.

дърв. вид / категория	бб	чс	зб		дърв. вид / категория	бб	чс	зб		дърв. вид / категория	бб	чс	зб	
едра	7	6			дребна					вършина	3	2	1	
средна	14	4			дърва	6	7	9						

7.Наличие и характеристика на подраста преди сечта (състав, възраст, средна височина, % на покритие)

.....Пр7зд3 Зр.....

8.Средно извозно разстояние ...150.....м.

9.Други характеристики на насаждението / *подчертава се вярното*/ – **вододайна зона, горна граница на гората, скално-урвест терен с наклон над 30 ^{0}, защитна ивица на ЖП линия, защитна ивица край река, 200 м около хижа, техн. пр. борба с ерозия, Натура 2000, защитени територии, семепроизводствено н-я, ловностоп. територия, курортна гора, зелена зона, токовища, сватбовища, надлесни дървета, сервитути, защитени видове, описани в доклада за ГВКС, мъртва дървесина, биологично разнообразие и др.**

ГВКС: -2

III. Технологични указания

1.Дървесината в насаждението да се добива при спазване на технологичната схема по т. I

2.Сечта ще се извършва с **БМТ.**

Кастренето на отсечените стъбла ще се извършва / *подчертава се вярното*/ - **в сечище / на временен склад.**

Разкройването на стъблата ще се извършва / *подчертава се вярното*/ - **в сечище / на временен склад.**

3.Извозът от сечището до временните складове ще се осъществява с / *подчертава се вярното*/ - **животинска тяга / трактор на цели стъбла / дълги секции / къси секции / сортименти / с влачене по терена** / изцяло натоварени.

Ще се използват техники и технологии, които да не нарушават земната повърхност.

Пресичането на водните течения ще става перпендикулярно, като се изградят помощни съоръжения (мостове, проходи и скари) / Няма да се пресичат водни течения./ *подчертава се вярното*/ .

4.Проектирани нови горски автомобилни пътища съгласно Наредба 5 за строителството в горските територии без промяна на предназначението им: дължина ...–...м. широчина ...–...м.

5.Изграждане и ремонт на временни извозни горски пътища: 250м

5.1 Тракторни – разстояние между тях ...м (не по-малко от 40 м), дължина...м, широчина 4 м.

5.2 Коларски - разстояние между тях...–...м (не по-малко от 40 м), дължина ...–...м, широчина ... м

6.Просеки за въжени линии: ...–... бр.

допустимо разстояние между просеките ...–... м., дължина ...–... м., широчина ...–... м.

7.Направа на технологични просеки ...–...бр.

допустимо разстояние между тях ...–...м., дължина ...–...м., широчина ...–... м.

8.Изграждане на нови временни складове (бр., площ в ха)

Брой складове ...–... бр., площ ...–...ха. Изграждането им ще става извън заливните зони на реките и пътното платно на горските пътища.

9.Мерки за опазване на оставащите на корен дървета, подраста, младиняка и почвата.

Дърветата, подлежащи на сеч, ще се повалят в посока, свободна от подраст, младиняк и стоящи дървета.

При извоза оставащите на корен дървета ще се опазват от нараняване.

10.Начини за почистване на сечището

.....Разхвърляне на отпада по цялата площ в сечището

Няма да се допуска оставяне на остатъци от сечта на разстояние по-малко от 20 м от краищата на пътното платно на пътищата от РПМ, на горските пътища, и на разстояние, не по-малко от 5 м от краищата на останалите автомобилни пътища, както и да не попадат във водните течения.

11.Други указания:

Извозената на временните складове дървесина ще се окачествява, кубира, надписва и складира на лонгони без да се допира до стоящи дървета. Технологичната такава и дървата за огрев ще се подреждат на фигури. Зареждането с ГСМ ще става само на определените за целта места. Всички горивосмазочни и битови отпадъци ежедневно ще се събират, изнасят извън горските територии и изхвърлят на определените за това места.

12.Всички операции по подготвителните и основните работи **ще се извършват съгласно изискванията на Правилника за здравословни и безопасни условия на труд в горите и правилата за противопожарна безопасност в горите. Обектите се оборудват с противопожарни средства съгласно Наредба № 8 от 11.05.2012 г.**

ЗАПОЗНАТ с технологичния план: ...../попълва се след издаването на позволителното за сеч/

Лицето по чл. 108, ал. 2 от ЗГ, на което е издадено позволително за сеч № .....

/ трите имена, подпис, дата /

№ и дата на удостоверението за упражняване на лесовъдска практика: